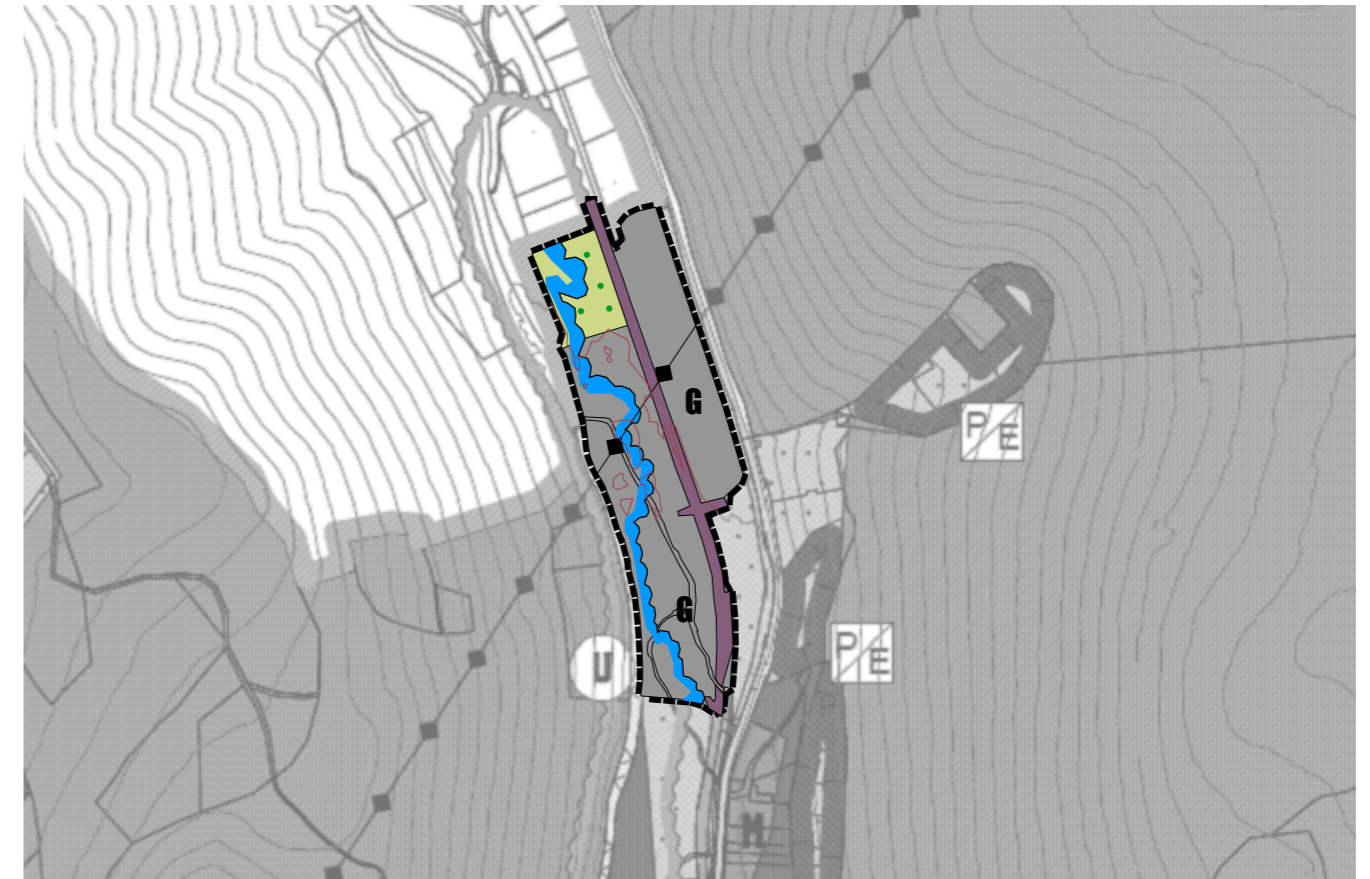


Darstellung alt:



Datengrundlage: Flächennutzungsplan Stadt Sonneberg






Darstellung neu:








Datengrundlage: Flächennutzungsplan Stadt Sonneberg



Planzeichen: Darstellung alt

-  Fläche für die Landwirtschaft (§ 9 Abs. 1 Nr. 18 BauGB)  
Nutzung überwiegend als Dauergrünland
  -  Altlastenverdacht, Altablagerungen  
Größe > 0,1 ha
  -  Bahnanlagen
  -  Überschwemmungsgebiet nach Daten des Thüringer Landesverwaltungsamtes vom 20.10.2017
  -  Oberirdische Leitungen
- E Elektroenergieversorgung 110 KV  
G Gas - HD - Leitung  
R Rundfunkstrecke  
W Hauptentwässerungskanäle

Planzeichen: Darstellung neu

-  gewerbliche Baufläche (§ 1 Abs. 1 Nr. 3 BauNVO)
  -  Fläche für die Landwirtschaft (§ 9 Abs. 1 Nr. 18 BauGB)  
Nutzung überwiegend als Dauergrünland
  -  Bahnanlagen
  -  Überschwemmungsgebiet nach Daten des Thüringer Landesverwaltungsamtes vom 20.10.2017
  -  Oberirdische Leitungen
- E Elektroenergieversorgung 110 KV  
G Gas - HD - Leitung  
R Rundfunkstrecke  
W Hauptentwässerungskanäle

Vermerke

1. Der Feststellungsbeschluss erfolgte durch die Stadtverordnetenversammlung am ... ..

Stadt Sonneberg, den ... ..

Siegel der Stadt

Bürgermeister

2. Genehmigungsvermerk: 8. Änderung des Flächennutzungsplans für den Bereich „Entwicklung Bergnersmühle“ Sonneberg ST Hüttensteinach

3. In-Kraft-Treten gemäß § 6 Abs. 5 BauGB:  
Die Genehmigung der Flächennutzungsänderung wurde am ... .. ortsüblich bekannt gemacht. Damit wird die Flächennutzungsplanänderung wirksam.

Stadt Sonneberg, den ... ..

Siegel der Stadt

Bürgermeister

Stadt Sonneberg

Stand 10.02.2026

8. Änderung des Flächennutzungsplans für den Bereich „Entwicklung Bergnersmühle“ Sonneberg, ST Hüttensteinach

Maßstab 1:10.000

